

Teilaufhebung Gestaltungsplan Eschbach

Mst. 1 : 1'000

30 Tage öffentlich aufgelegt vom bis
Von der Bezirksgemeinde an der Urnenabstimmung beschlossen am

Der Bezirksammann

Der Landschaftsarchitekt

Vom Regierungsrat mit Beschluss Nr. / genehmigt
am

Der Landammann

Der Staatsschreiber

340-16
17. April 2020





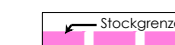
Grösse: 30/90 Gez.: aw Kontr.: ..
Plotfile: P:\340Einsiedeln\16_Teilrevision_2_der_Nutzungsplanung\Entwurf_Detailpläne\eins_tেলাufhebung_gp_eschbach_plotfile.dwg

Nutzungsplanfestlegungen

Überlagernde Festlegungen

 Teilaufhebung Gestaltungsplan Eschbach

Orientierender Planinhalt

-  Bauzonen (Stand: Teilrevision 2, Dat. 23. März 2020)
-  GP bestehend
-  Aufgestuft infolge Lärmvorbelastung
-  Reduzierte Waldabstandsbaulinie
-  Wald: Stockgrenze gemäss Waldfeststellungsverfahren

Hinweisender Planinhalt

-  Wald
-  Gewässer

ES

III

