

Nutzungsplanung - Teilrevision 2 (Nachführung Zonenplan)

Änderungsplan Willerzell

Mst. 1 : 2'500




340-16
19. Februar 2018*

Grösse: 74/84
Gez.: dw
Kontr.: JK
Datei: F:\340\swyz\16_Teilrevision_2_der_Nutzungsplanung\Willerzell_20_Änderungen_platte.dwg

R+K
Büro für Raumplanung AG









Remund + Kuster
Churenstrasse 47
Postfach 147
8808 Pfäfers SZ
Tel 055 415 00 15
info@rpkplaner.ch
www.rpkplaner.ch

Nutzungsplanfestlegungen

Bauzonen			ES
 W3	Wohnzone 3		II
 WG	Wohn- und Gewerbezone		III
 TBA	Zone für touristische Bauten und Anlagen		III

Landwirtschaftszone			III
 LW	Landwirtschaftszone		

Hinweisender Planinhalt

	Umklassierung in Strassenfläche
	Bauzonen (gem. rechtskräftigem Zonenplan)
	Anpassung an Gewässergrenzen
	Anpassung an Waldgrenzen
	Anpassung an Strassengrenzen
	Anpassung an Parzellengrenzen
	Im ESP als Groberschliessungsstrasse bezeichnet
	Im ESP als Feinerschliessungsstrasse eingestuft

