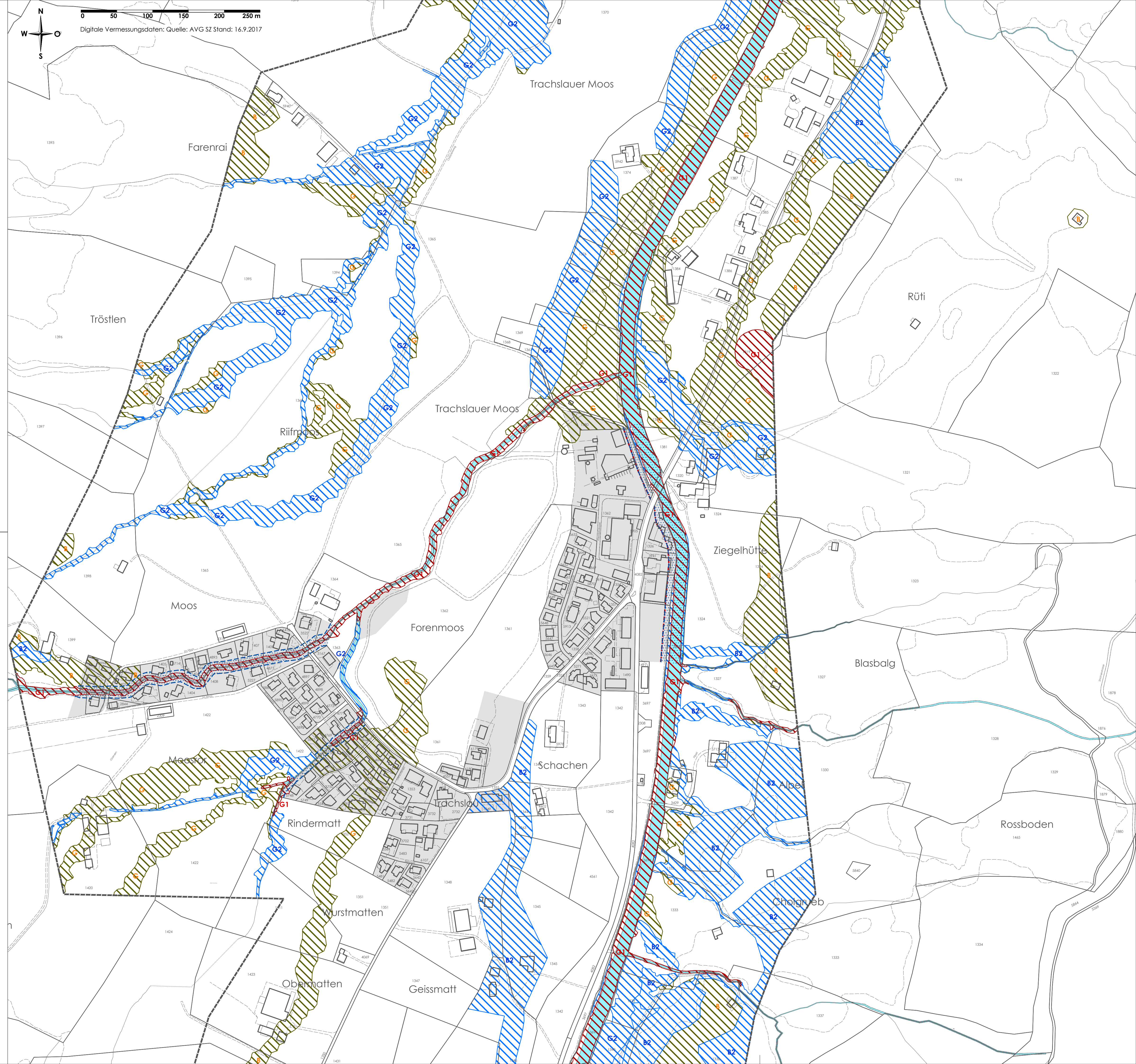
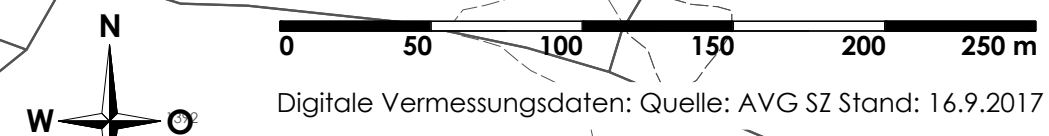


Nutzungsplanung - Teilrevision 1

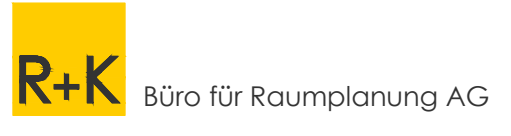
(Gefahrenzonen und Gewässerräume)

Änderungsplan Trachslau

Mst. 1 : 2'500



340-11 19. Februar 2018
Grösse: 60/84
Gez.: aw
Kontr.: IK
Planfile: P:\340Einsiedeln\11_Teilrevision der Nutzungsplanung\2F_Erhwauf\erms_20_änderungen_pt01file.dwg



Remund + Kuster
Churenstrasse 47
Postfach 147
8808 Pfäfers, SZ
Tel 055 415 00 15
info@rplaner.ch
www.rplaner.ch

Nutzungsplanfestlegungen

- Überlagernde Festlegungen
- GWÜ Gewässerraumzone (Überlagert)
 - Gefahrenzone rot erhebliche Gefährdung
 - Gefahrenzone blau mittlere Gefährdung
 - Gefahrenzone gelb geringe Gefährdung
 - Aufhebung Baulinien

Hinweisender Planinhalt

- Bauzonen (gem. rechtskräftigem Zonenplan)
- Perimeter Abgrenzung Gefahrenkarte

	Brutale Gefahren [B]	Graduelle Gefahren [G]
erhebliche Gefährdung	Gefahrenzone B1	Gefahrenzone G1
mittlere Gefährdung	Gefahrenzone B2	Gefahrenzone G2
geringe Gefährdung	Gefahrenzone B	Gefahrenzone G
Erklärungen	<p>Im Ereignisfall in der Regel keine oder nur relativ kurze Vorwarn-/Reaktions-/Interventionszeit. Hohe Verletzlichkeit von Personen. Potential für rasche Gebäudesattelung. Hohe Schadenerspflichtigkeit von Sachwerten. Es besteht wenig Zeit für Evakuierungen. Die Möglichkeit für temporäre Schutzmassnahmen ist stark beschränkt.</p>	<p>Im Ereignisfall in der Regel begrenzte bis ausreichende Vorwarn-/Reaktions-/Interventionszeit. Verletzlichkeit von Personen begrenzt bis sehr gering. Schäden an Gebäuden, aber in der Regel keine raschen Gebäudesattelungen. Schadenerspflichtigkeit von Sachwerten begrenzt. Es besteht Zeit für Evakuierungen. Es können temporäre Schutzmassnahmen getroffen werden.</p>