

Nutzungsplanung - Teilrevision 1
(Gefahrenzonen und Gewässerräume)

Änderungsplan Einsiedeln Süd

Mst. 1 : 2'500

340-11
19. Februar 2018






Grösse: 60/120
Platffile: F:\340Einsiedeln\11 Teilrevision der Nutzungsplanung\27 Entwurf\am_28_Änderungen_platfile.dwg

Geb.: dw
Kontr.: IK



R+K Büro für Raumplanung AG

Remund + Kuster
Churenstrasse 47 | tel 055 415 00 15
Postfach 147 | info@rpk.ch
8808 Pfäfersch 52 | www.rpk.ch

Nutzungsplanfestlegungen

- Überlagernde Festlegungen
-  GWÜ Gewässerraumzone (Überlagert)
 -  Gefahrenzone rot erhebliche Gefährdung
 -  Gefahrenzone blau mittlere Gefährdung
 -  Gefahrenzone gelb geringe Gefährdung
 -  Aufhebung Baulinien

Hinweisender Planinhalt

-  Bauzonen (gem. rechtskräftigem Zonenplan)
-  Perimeter Abgrenzung Gefahrenkarte

	Brutale Gefahren [B]	Graduelle Gefahren [G]
erhebliche Gefährdung	Gefahrenzone B1	Gefahrenzone G1
mittlere Gefährdung	Gefahrenzone B2	Gefahrenzone G2
geringe Gefährdung	Gefahrenzone B	Gefahrenzone G
Erläuterungen	<p>Im Einzelstil in der Regel keine oder nur sehr kurze Vorwarn-/Reaktions- und Evakuierungszeiten. Hohes Ausbreitungspotential für rasche Gefährdung. Keine Schutzmassnahmen erforderlich.</p> <p>Es besteht wenig Zeit für Evakuierungen. Die Möglichkeit für temporäre Schutzmassnahmen ist stark beschränkt.</p> <p>Im Einzelstil in der Regel begrenzte bis ausreichende Vorwarn-/Reaktions-/Evakuierungszeiten. Ausbreitungspotential ist sehr gering. Schäden an Gebäuden, Leben in der Regel keine raschen Gefährdungen. Schutzmassnahmen sind zu ergreifen. Es besteht Zeit für Evakuierungen. Es können temporäre Schutzmassnahmen getroffen werden.</p>	

