

Nutzungsplanung - Teilrevision 2 (Nachführung Zonenplan)

Änderungsplan Egg

Mst. 1 : 2'500

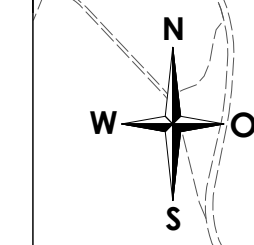
340-16
19. Februar 2018*

Grösse: 60/84
Platfile: P:\340Einsiedeln\16_Teilrevision_2_der_Nutzungsplanung\Entwurf\entw_20_Änderungen_platfile.dwg

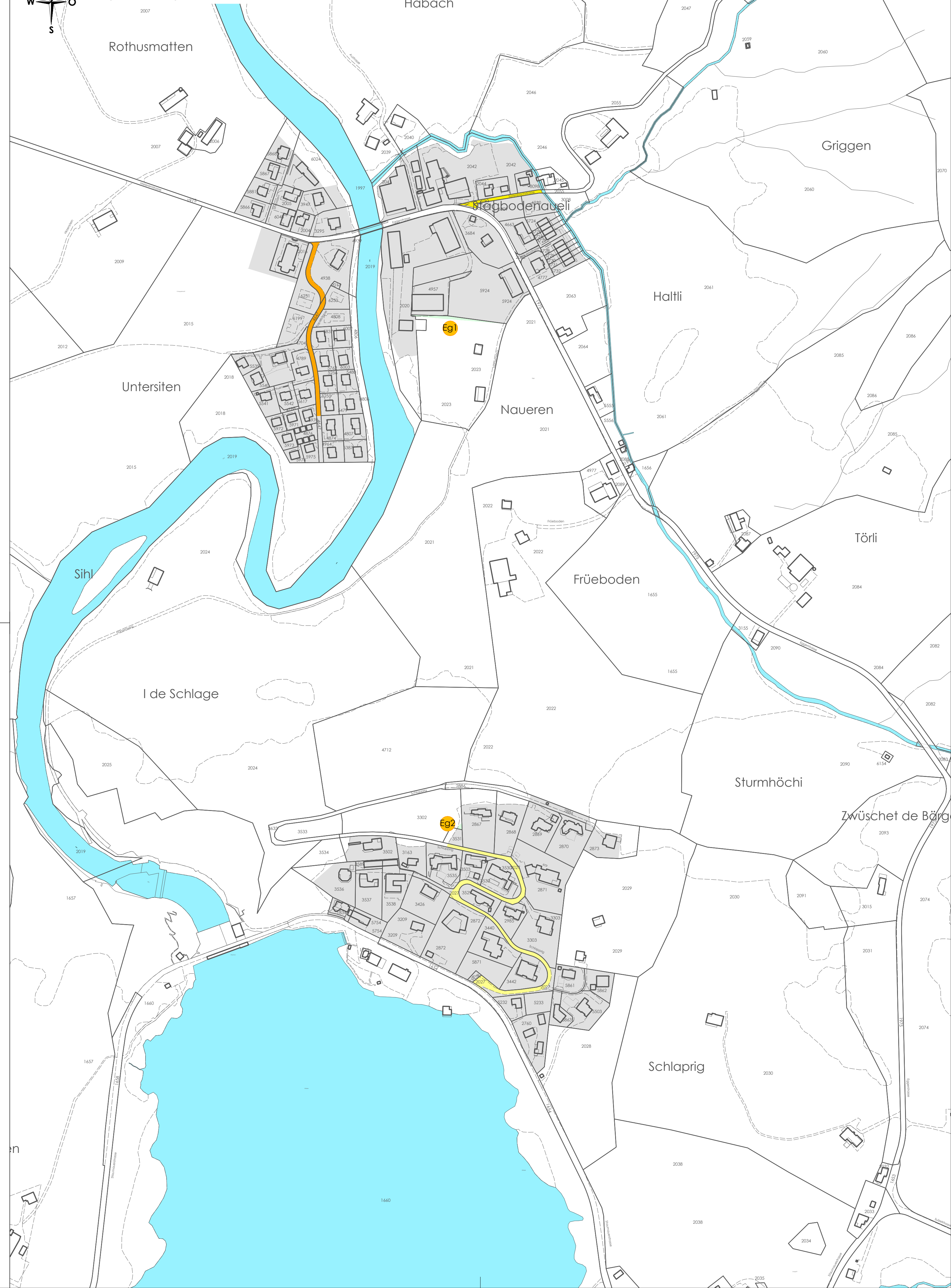
R+K Büro für Raumplanung AG

Remund + Kuster
Churenstrasse 47 | Tel 055 415 00 15
Postfach 147 | info@rkplaner.ch
8808 Pfäfers SZ | www.rkplaner.ch

Roblosen



0 50 100 150 200 250 m
Digitale Vermessungsdaten: Quelle: AVG SZ Stand: 16.9.2017



Nutzungsplanfestlegungen

Bauzonen

- W1 Wohnzone 1
- W2 Wohnzone 2
- W3 Wohnzone 3

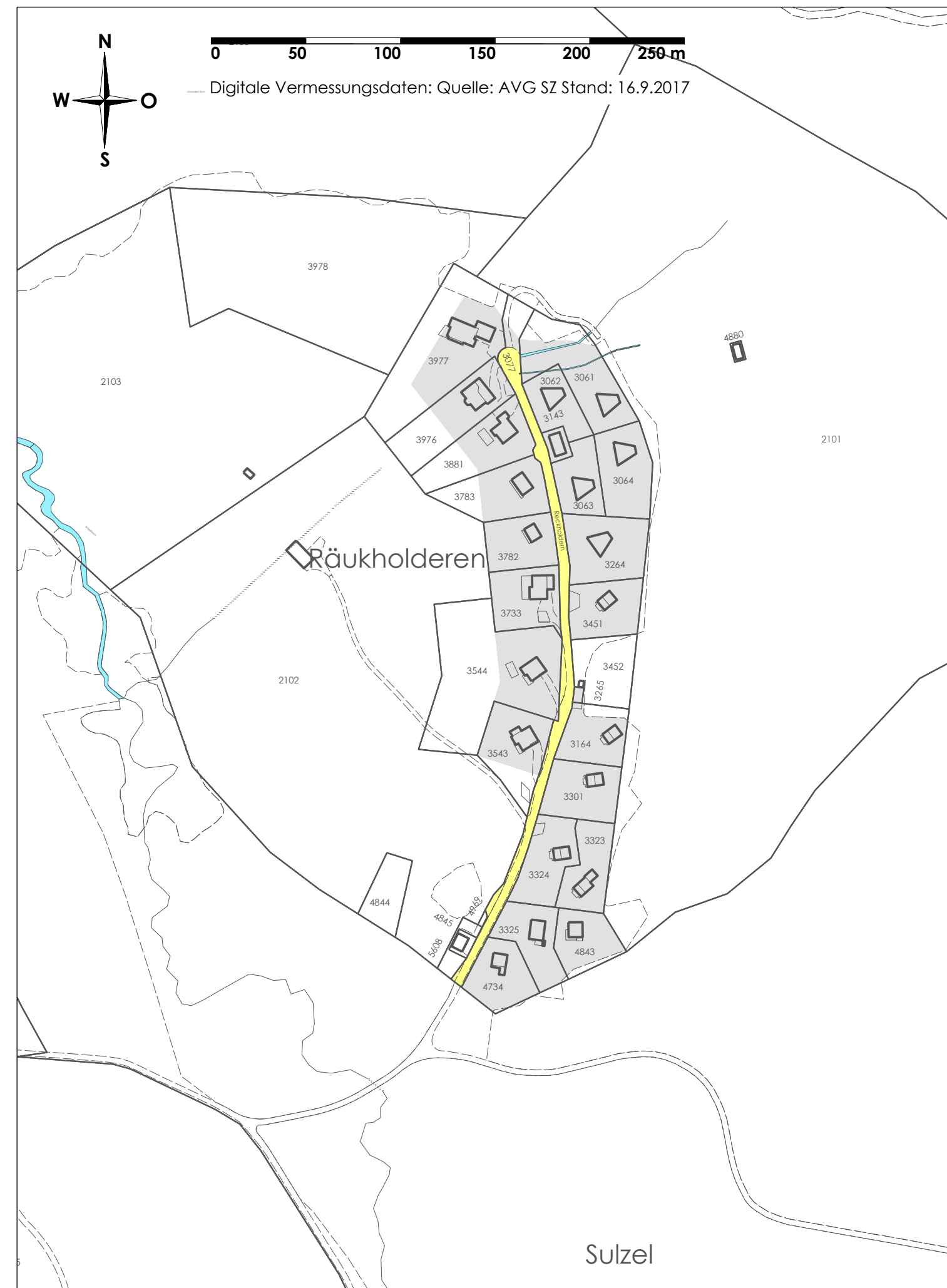
Landwirtschaftszone

- LW Landwirtschaftszone

Hinweisender Planinhalt

- Bauzonen (gem. rechtskräftigem Zonenplan)
- Anpassung an Gewässergrenzen
- Anpassung an Waldgrenzen
- Anpassung an Strassengrenzen
- Anpassung an Parzellengrenzen
- Im ESP als Groberschliessungsstrasse bezeichnet
- Im ESP als Feinerschliessungsstrasse eingestuft

Rückholderen



ES
II
II
II
III

Sulzel