

Nutzungsplanung - Teilrevision 1

(Gefahrenzonen und Gewässerräume)

Änderungsplan Birchli

Mst. 1 : 2'500





340-11
19. Februar 2018

Grösse: 90/84 Gez.: chw Kontr.: IK
 Projekt: F:\340Einsiedeln\11_Teilrevision der Nutzungsplanung\ZP_Erhofwerts_20_Aenderungen_karte.dwg



R+K Büro für Raumplanung AG
 Remund + Kuster
 Churerstrasse 47 Tel 055 415 00 15
 Postfach 147 info@r+k-planer.ch
 8608 Mattenwil www.r+k-planer.ch

Nutzungsplanfestlegungen

Überlagernde Festlegungen

-  GWÜ Gewässerraumzone (Überlagert)
-  Gefahrenzone rot erhebliche Gefährdung
-  Gefahrenzone blau mittlere Gefährdung
-  Gefahrenzone gelb geringe Gefährdung

Hinweisender Planinhalt

-  Bauzonen (gem. rechtskräftigem Zonenplan)
-  Perimeter Abgrenzung Gefahrenkarte

	Brutale Gefahren [B]	Graduelle Gefahren [G]
erhebliche Gefährdung	Gefahrenzone B1	Gefahrenzone G1
mittlere Gefährdung	Gefahrenzone B2	Gefahrenzone G2
geringe Gefährdung	Gefahrenzone B	Gefahrenzone G
Erklärungen	- Im Regelfall in der Regel keine oder nur geringe Gefahr von Personenschaden, Sachschaden oder Sachschaden. - Es besteht wenig Zeit für Evakuierungen. Die Möglichkeit für temporäre Schutzmassnahmen ist stark beschränkt.	- Im Regelfall in der Regel begrenzte bis ausserordentliche Vorwarn-Reaktions-Interaktionszeit. - Verantwortlichkeit von Personen begrenzt bis sehr gering. Schäden an Gebäuden, open in der Regel keine raschen Gebäudeschäden. - Sachschaden begrenzt. Es besteht Zeit für Evakuierungen. Es können temporäre Schutzmassnahmen getroffen werden.

